



SECRETARÍA DE AGRICULTURA,
GANADERÍA, PESCA Y ALIMENTOS

INFORME SEMANAL AL 13/09/07

- Evolución de los cultivos al 13/09/07
 - ❖ Precipitaciones
 - ❖ Cosecha Fina, Campaña 2007/08 (Cebada Cervecera, Colza, Lino y Trigo)
 - ❖ Cosecha Gruesa, Campaña 2007/08 (Girasol y Maíz)
- Evolución de la Superficie Sembrada – Resumen
- Avance de la siembra de Cebada Cervecera, 2007/08
- Avance de la siembra de Trigo, 2007/08
- Avance de la siembra de Girasol, 2007/08
- Área sembrada de granos y algodón, 1997/98-2006/07
- Volúmenes de producción de granos y algodón, 1997/98-2006/07
- Producción de cultivos en la República Argentina, 2006/07
- Humedad del suelo y aspectos del cultivo
- Registros pluviométricos semanales entre el 05/09/07 y el 11/09/07
- Mapa de precipitaciones

SECRETARIA DE AGRICULTURA, GANADERÍA, PESCA Y ALIMENTOS

Dirección de Coordinación de Delegaciones

PRECIPITACIONES (del 5/9 al 11/9)

Cayeron 13-72 mm en el extremo sur de **Buenos Aires**, 8-26 mm en los partidos aledaños, 16-70.1 mm en el sudeste, 21-76 mm en la zona Mar y Sierras, 1-3 mm en algunas localidades de la zona tradicional de invernada, 6-44 mm en la zona núcleo, 2-16 mm en el centro-norte, 5-50.8 mm en el centro, y 2-34 mm en el oeste.

El sur de **Córdoba** solamente recibió 2 mm en la localidad de Laboulaye, en tanto Unión y Marcos Juárez informaron 7-45 mm, 8-33 mm los departamentos que integran la delegación Villa María, y 3-51 mm los correspondientes a San Francisco.

En **Entre Ríos**, los departamentos citrícolas -Concordia, Federación- anotaron 26-43 mm, 21-38 mm el área arrocerá integrada por San Salvador, Uruguay y Villaguay, 21-69 mm los distritos granarios ubicados sobre el río Paraná, y 16-49 mm otros departamentos de la provincia.

Solamente en el sur de **La Pampa** se observaron precipitaciones, las cuales fueron aisladas y de escaso caudal: 1-9 mm.

En **Santa Fe** llovieron 1-66 mm en el norte, 22-71 mm en el centro, y 3-67 mm en el sur.

Fuera de la región pampeana, se produjeron precipitaciones en el **Chaco** (1-48 mm), **Salta** (2-8 mm), **Catamarca** (2-3 mm), y **Santiago del Estero** (1-13 mm).

EVOLUCION DE LOS CULTIVOS AL 13/9/07

COSECHA FINA – CAMPAÑA 2007/08

Cebada Cervecera

Durante la semana se dio por concluida la siembra de este cereal en todo el país, luego de implantarse los últimos lotes restantes en el partido de Tres Arroyos, en la provincia de **Buenos Aires** y en los departamentos Capital y Guatraché, en la provincia de **La Pampa**, cubriéndose una superficie final de, aproximadamente, 422.000 ha.

En la provincia de **Buenos Aires**, en general, el cultivo presenta un buen aspecto, pero con cierto retraso en su desarrollo, aunque se espera que, con las mayores

temperaturas que se están registrando y la mejora del contenido de humedad de los suelos, se incrementa su desarrollo. La etapa predominante es de macollaje.

En el área de la delegación Casilda, en la provincia de **Santa Fe**, al igual que en el cultivo de trigo, las precipitaciones llegan en un momento de gran demanda hídrica, con parte del área sembrada ingresando en el período de encañazón. En la zona de producción de Bombal, donde se encuentran implantadas dos variedades: Scarlett y W 2350, no se han observado diferencias en el desarrollo entre ellas y ambos cultivares presentan promedios de tres macollos por planta.

Colza

Se presenta una leve mejoría en los sembradíos en ámbitos de la delegación Bahía Blanca, provincia de **Buenos Aires**, merced a la lluvia acaecida el fin de semana en los cuatro partidos que comprende esta jurisdicción, excepto en unas 30 ha implantadas en secano en el partido de Coronel Rosales cuya evolución está comprometida. Los cultivos se encuentran en estado de roseta.

Los cultivos resultaron muy beneficiados en la zona de Villa María, en la provincia de **Córdoba**, debido a las precipitaciones registradas, y si bien los mismos no manifestaban síntomas de stress, se evidenciaba en el perfil del suelo la falta de humedad adecuada; también se vio favorecido el desarrollo con las temperaturas templadas de la última semana.

No abundantes, pero sí oportunas, las lluvias de la presente semana sirven para mejorar el estado general de los lotes implantados en ámbitos de la delegación San Francisco. Favorecidos por las temperaturas más elevadas, los sembradíos han incrementado el ritmo de crecimiento, visualizándose lotes en floración y otros en elongación-botón floral. El estado general de los mismos va de bueno a regular, dependiendo de la humedad que disponen en el perfil, y siendo bueno el estado sanitario.

En Laboulaye, son pocas las hectáreas aún en pie, a raíz de las pérdidas ocasionadas por las fuertes heladas. No obstante, las condiciones de temperatura y humedad comienzan a ser más favorables, finalizando los sembradíos la etapa de roseta y comenzando a elongarse.

En la provincia de **Santa Fe**, los cultivos implantados en la zona de Cañada de Gómez se encuentran actualmente en estado de elongación y botón floral, según fecha de siembra; si bien no se registraron lluvias importantes en los últimos dos meses, los cultivos aún se encuentran en buen estado.

Lino

La evolución del cultivo es buena a regular, a pesar de la escasez de precipitaciones en la zona de Avellaneda, provincia de **Santa Fe**. El desarrollo se encuentra retrasado y está por debajo del normal para la época. No se tienen registros de plagas ni enfermedades que estén afectando los sembradíos fuera de los niveles normales, y los más adelantados finalizan ramificación e inician la floración.

En jurisdicción de la delegación Rosario del Tala, provincia de **Entre Ríos**, las precipitaciones y el aumento de los registros térmicos han favorecido el crecimiento de los cultivos, que se encontraban con cierto retraso; los plantíos más adelantados fenológicamente se observan en ramificación, siendo el estado sanitario bueno, aunque se visualizan controles por ataques de hormiga negra.

Trigo

Buenos Aires

Con la siembra de los últimos lotes en el ámbito de la delegación Tres Arroyos, se da por concluida la misma en toda la provincia.

Las lluvias registradas durante la semana fueron muy irregulares, siendo insuficientes en algunas zonas pero, en general, resultaron muy beneficiosas para el cultivo, lo que sumado a las altas temperaturas de los últimos días, han producido un desarrollo vegetal importante. Muchos lotes ya están en etapa de macollaje o iniciando la misma y esta mejora en la disponibilidad de humedad superficial va a permitir la aplicación de fertilizantes que estaba demorada.

Córdoba

En la delegación Laboulaye, se registraron algunas lloviznas en el departamento R.S. Peña, permitiendo que los trigos comenzaran a salir de su letargo y mejoren su aspecto, aunque su desarrollo aún no es el ideal y siguen demandando más de 20 mm de agua. Los más adelantados han comenzado la etapa de macollaje y según la zona, podrían estar siendo fertilizados en los próximos días.

Las lluvias ocurridas en el ámbito de las delegaciones Marcos Juárez y Villa María, traen alivio al cultivo, el cual estaba necesitando agua aunque no manifestando estrés. En general, las plantas presentan un buen enraizamiento y se contabilizan tres macollos por planta.

En la delegación San Francisco, las lluvias producidas durante la semana (con valores que van de 2 a 50 mm) aunque no fueron generalizadas, resultan beneficiosas, a lo que se le debe añadir el efecto de las temperaturas diurnas mayores a las normales reflejándose en un mayor crecimiento de las plantas. Los lotes de ciclo largo más adelantados ya tienen media espiga emergida, el resto sigue en encañazón. Los de ciclo corto se encuentran en la etapa de macollaje. El estado sanitario en general es bueno.

Entre Ríos

En toda la provincia se registraron lluvias que, junto con el aumento de la temperatura, favorecen el crecimiento del cultivo. Los lotes más adelantados están iniciando la etapa de encañazón y el resto en pleno macollaje.

La Pampa

En la delegación General Pico, el cultivo podría incrementar su ritmo de crecimiento con el aumento de las temperaturas. En términos generales, el estado de los lotes es calificado como bueno a muy bueno, con adecuada cantidad de macollos formados y óptima masa radical. A 10-15 cm de profundidad del suelo se observa óptima humedad. Los ataques de pulgones en lotes de siembra tempranas se han incrementado y están siendo controlados con aplicación de agroquímicos. La mayor parte de la superficie del cultivo transcurre la etapa de macollaje con 3 a 4 hojas.

En el ámbito de la delegación Santa Rosa, la siembra está prácticamente concluida, estimándose que no se alcanzará la superficie inicialmente pronosticada. Las lluvias que están ocurriendo en estos días permitirán una mejora en el estado del cultivo, el cual está iniciando la fase de macollaje.

Santa Fe

Las precipitaciones registradas durante la semana en el ámbito de la delegación Avellaneda, fueron irregulares y escasas. El cultivo presenta diferentes condiciones según el contenido de humedad del suelo, y se esperan lluvias de mayores guarismos y generalizadas para que el desarrollo del cultivo no se vea seriamente afectado. Los trigos más adelantados se encuentran en encañazón, algunos en hoja bandera e inicio de floración.

En el área de la delegación Rafaela, durante el período informado se registraron lluvias generalizadas, con valores dispares que oscilaron entre 23 y 71 mm, las cuales resultan ser muy oportunas para mejorar las reservas de humedad, principalmente en la capa superficial, la cual presentaba un marcado déficit debido a la escasez de lluvias e intensas heladas del período invernal. Los trigos evolucionan mayoritariamente en etapas de pleno a fin de macollaje y los más adelantados en inicios de encañazón, según la fecha de siembra y ciclo de la variedad utilizada. En general los cultivos se encuentran en buenas condiciones, como así también su estado sanitario.

En la delegación Cañada de Gómez, el estado de desarrollo actual de los cultivos va desde fines de macollaje hasta inicios de encañazón, según cultivares y fecha de siembra. Las precipitaciones registradas han sido muy oportunas, llegando en momentos en los cuales las temperaturas comienzan a incrementarse, como así también la demanda de agua por parte del cultivo.

En el ámbito de la delegación Casilda, la llegada de las lluvias, en un promedio de entre 20 y 30 mm, traen alivio a los cultivos, dado que algunos lotes comenzaban a manifestar síntomas de estrés. Con las precipitaciones caídas comenzará a intensificarse la fase de encañazón con buenas expectativas. Sólo en lotes puntuales se han detectado síntomas de mancha amarilla, algo encubiertos por efectos de sequía y heladas, los que no han sido tratados con funguicidas ante la posibilidad de su recuperación posterior a las lluvias.

En la delegación Venado Tuerto, también se registraron lluvias que han mejorado el aspecto del cultivo, el cual se encuentra en la etapa final de macollaje.

Santiago del Estero

En los departamentos del sudeste, las lluvias registradas permitieron recomponer la situación de los lotes que se mantenían en buen estado a pesar del largo período de seca.

Sin embargo, se van confirmando pérdidas en aquellos cuadros que no lograron establecerse por la falta de humedad y las sucesivas heladas. En algunas zonas, las pérdidas estarían en el 30% de la superficie sembrada. Hacia el noreste, la situación continúa complicada ya que las precipitaciones presentaron una mayor dispersión y, en general, milimetrajes insignificantes.

COSECHA GRUESA – CAMPAÑA 2007/08

Girasol

Las labores de implantación continúan retrasadas en 5 puntos porcentuales con respecto a similar fecha de la campaña precedente; el progreso se sitúa en el 10 % de la superficie destinada al cultivo a nivel país.

Prosigue a ritmo lento la implantación en el departamento San Justo, provincia de **Córdoba**, fundamentalmente en los lotes donde la humedad edáfica así lo permitía.

En la provincia de **Entre Ríos**, algunos productores aislados iniciaron la siembra de esta oleaginosa en la zona de Rosario del Tala, aunque la mayoría piensa primero sembrar el maíz, intensificando las labores para el girasol recién a fines de mes y comienzos de octubre. En tanto, en el área de Paraná el avance de siembra se sitúa en 13 %.

El avance de siembra en ámbitos de la delegación Avellaneda, provincia de **Santa Fe**, se ubica en el 80 % en los departamentos Gral. Obligado y San Javier, en un 60 % en Vera, mientras que en 9 de Julio es de solo 5 % debido a las condiciones de déficit hídrico. Se continuó en la semana con las labores donde la humedad del suelo lo permite, con intensa actividad en los departamentos del este provincial.

En tanto, en la zona de Rafaela, las lluvias registradas durante la presente semana, resultaron muy oportunas y beneficiosas, favoreciendo la continuidad de las tareas de siembra, las cuales se intensificarán en los próximos días a partir del mejoramiento de las reservas de humedad, fundamentalmente en la capa superficial de los suelos.

Se dio inicio a las tareas de siembra solamente en los departamentos San Martín y San Jerónimo de la delegación Cañada de Gómez, con fecha 29/08., siendo del 12% el grado de avance actual. No se registraron avances en las labores durante los últimos 7 días, principalmente a la espera de la ocurrencia de precipitaciones.

Las lluvias registradas fundamentalmente en la región sudeste de la provincia de **Santiago del Estero**, aunque con milimetrajes escasos y distribución desuniforme, más las perspectivas de nuevas lluvias en la presente semana, han permitido leves avances en la siembra, a la fecha el avance es del 8 % de la superficie prevista para el cultivo.

Maíz

Córdoba

Prosiguió la siembra en algunas zonas del departamento San Justo, favorecida por la ocurrencia de lluvias de milimetrajes variables que no alcanzan para recuperar el porcentaje de humedad en el perfil que aún es bajo. En el ámbito de la delegación Marcos Juárez, luego de las precipitaciones caídas, estarían dadas las condiciones para iniciar la siembra, la cual comenzaría en los próximos días.

Entre Ríos

Con la mejora en las condiciones de temperatura y humedad se registró un importante avance en la siembra de este cultivo en la provincia, alcanzándose un avance del 24%, es decir un 15% más con respecto a la semana anterior, aunque demorada un 10% en relación a la campaña pasada. Los primeros lotes sembrados durante la segunda quincena de agosto, se observan con un muy buen nacimiento y stand de plantas logradas, alcanzando una altura de 10 cm. En algunas zonas, en donde las lluvias fueron más abundantes, ni bien se den las condiciones de piso, los productores reanudarán las tareas de implantación.

Santa Fe

Continuaron las tareas de implantación en prácticamente toda la provincia, salvo en el departamento Nueve de Julio, al norte, en donde las lluvias no alcanzaron a mejorar la condición del suelo. Tampoco comenzó en el área de la delegación Casilda, aunque apenas se recobre la aptitud de los suelos luego de las lluvias y las temperaturas sigan aumentando, se iniciará de manera generalizada.

ESTIMACIONES AGRICOLAS

13/09/07

Si desea alguna aclaración respecto a la información presentada en este informe, puede comunicarse con el (011) 4349-2758/93 o vía e-mail a: prosiap@mecon.gov.ar.

Evolución de la Superficie Sembrada

Semana al 13/09/07

GIRASOL

Provincia	Campaña				Area sembrada al:	
	06/07	07/08	06/07	07/08	06/09/07	13/09/07
	en %		en ha		en %	
Buenos Aires	0	0	0	0	0	0
Córdoba	0	1	0	1.500	0	1
Entre Ríos	8	6	4.440	4.180	4	6
La Pampa	0	0	0	0	0	0
Santa Fe	44	63	85.610	142.200	58	63
Resto del País	54	22	264.897	125.125	20	22
Total	15	10	354.947	273.005	9	10

TRIGO

Provincia	Campaña				Area sembrada al:	
	06/07	07/08	06/07	07/08	06/09/07	13/09/07
	en %		en ha		en %	
Buenos Aires	100	100	2.914.680	2.741.200	97	100
Córdoba	100	100	882.800	960.100	100	100
Entre Ríos	100	100	283.970	278.000	100	100
La Pampa	28	82	26.475	229.500	79	82
Santa Fe	100	100	706.700	632.200	100	100
Resto del País	100	88	616.260	497.840	88	88
Total	99	98	5.430.885	5.338.840	96	98

AVANCE DE LA SIEMBRA DE CEBADA CERVECERA
CAMPAÑA 2007/08

DELEGACION	AREA A							AREA SEMBRADA	
	SEMBRAR (*)	9/8	16/8	23/8	30/8	6/9	13/9		
Bahía Blanca	21.500	100	100	100	100	100	100	21.500	
Bolívar	23.600	100	100	100	100	100	100	23.600	
Bragado	16.300	100	100	100	100	100	100	16.300	
Junín	33.100	100	100	100	100	100	100	33.100	
Lincoln	13.635	100	100	100	100	100	100	13.635	
Pehuajó	24.500	100	100	100	100	100	100	24.500	
Pergamino	3.350	100	100	100	100	100	100	3.350	
Pigüé	17.000	82	100	100	100	100	100	17.000	
Salliqueló	18.500	100	100	100	100	100	100	18.500	
Tandil	79.400	97	100	100	100	100	100	79.400	
T.Arroyos	138.500	99	99	99	99	99	100	138.500	
25 de Mayo	21.200	100	100	100	100	100	100	21.200	
BUENOS AIRES	07/08	410.585	98	99	99	99	99	100	410.585
	06/07	330.340	94	96	98	100	100	100	-
Laboulaye	1.550	100	100	100	100	100	100	1.550	
M. Juárez	800	100	100	100	100	100	100	800	
Río Cuarto	-	-	-	-	-	-	-	-	
S. Francisco	-	-	-	-	-	-	-	-	
Villa María	-	-	-	-	-	-	-	-	
CORDOBA	07/08	2.350	100	100	100	100	100	100	2.350
	06/07	1.740	100	100	100	100	100	100	-
Paraná	-	-	-	-	-	-	-	-	
R. del Tala	-	-	-	-	-	-	-	-	
ENTRE RIOS	07/08	-	0	0	0	0	0	0	-
	06/07	200	0	0	0	0	100	100	-
Gral.Pico	3.000	100	100	100	100	100	100	3.000	
Santa Rosa	1.560	-	-	-	-	68	100	1.560	
LA PAMPA	07/08	4.560	66	66	66	66	89	100	4.560
	06/07	3.060	16	20	20	20	26	26	-
Avellaneda	-	-	-	-	-	-	-	-	
C. de Gómez	-	-	-	-	-	-	-	-	
Casilda	850	100	100	100	100	100	100	850	
Rafaela	-	-	-	-	-	-	-	-	
V. Tuerto	3.750	100	100	100	100	100	100	3.750	
SANTA FE	07/08	4.600	100	100	100	100	100	100	4.600
	06/07	4.020	100	100	100	100	100	100	-
CATAMARCA	-	-	-	-	-	-	-	-	
CORRIENTES	-	-	-	-	-	-	-	-	
CHACO	-	-	-	-	-	-	-	-	
FORMOSA	-	-	-	-	-	-	-	-	
JUJUJY	-	-	-	-	-	-	-	-	
MISIONES	-	-	-	-	-	-	-	-	
SALTA	-	-	-	-	-	-	-	-	
SAN LUIS	175	-	100	100	100	100	100	175	
S. ESTERO	-	-	-	-	-	-	-	-	
TUCUMAN	-	-	-	-	-	-	-	-	
TOTAL PAIS	07/08	422.270	98	99	99	99	99	100	422.270
	06/07	339.360	93	96	97	99	99	99	-

(*) Expectativa de siembra.

Las AREAS están expresadas en hectáreas

ESTIMACIONES AGRICOLAS

SAGPyA

AVANCE DE LA SIEMBRA DE TRIGO
CAMPAÑA 2007/08

DELEGACION		AREA A							AREA
		SEMBRAR (*)	9/8	16/8	23/8	30/8	6/9	13/9	SEMBRADA
Bahía Blanca	T.Pan	295.000	80	100	100	100	100	100	295.000
	T.Fideo	1.650	100	100	100	100	100	100	1.650
Bolívar	T.Pan	59.800	98	100	100	100	100	100	59.800
	T.Fideo	1.500	100	100	100	100	100	100	1.500
Bragado		77.500	100	100	100	100	100	100	77.500
Junín		103.200	100	100	100	100	100	100	103.200
Lincoln		98.000	100	100	100	100	100	100	98.000
Pehuajó	T.Pan	55.200	100	100	100	100	100	100	55.200
	T.Fideo	300	100	100	100	100	100	100	300
Pergamino		133.950	100	100	100	100	100	100	133.950
Pigüé	T.Pan	390.000	86	100	100	100	100	100	390.000
	T.Fideo	5.700	100	100	100	100	100	100	5.700
Salliqueló	T.Pan	140.000	89	97	97	97	100	100	136.000
	T.Fideo	2.600	100	100	100	100	100	100	2.600
Tandil	T.Pan	430.000	87	96	98	100	100	100	430.000
	T.Fideo	3.300	86	100	100	100	100	100	3.300
T.Arroyos	T.Pan	810.000	90	91	91	91	91	100	810.000
	T.Fideo	35.000	84	86	86	86	86	100	35.000
25 de Mayo		102.500	100	100	100	100	100	100	102.500
BUENOS AIRES	07/08	2.745.200	90	96	97	97	97	100	2.741.200
	06/07	2.923.120	89	97	98	100	100	100	-
Laboulaye		75.000	92	100	100	100	100	100	75.000
M. Juárez		284.000	100	100	100	100	100	100	284.000
Río Cuarto		124.100	100	100	100	100	100	100	124.100
S. Francisco		233.000	100	100	100	100	100	100	233.000
Villa María		244.000	100	100	100	100	100	100	244.000
CORDOBA	07/08	960.100	99	100	100	100	100	100	960.100
	06/07	934.400	100	100	100	100	100	100	-
Paraná		119.000	100	100	100	100	100	100	119.000
R. del Tala		159.000	100	100	100	100	100	100	159.000
ENTRE RIOS	07/08	278.000	100	100	100	100	100	100	278.000
	06/07	290.050	100	100	100	100	100	100	-
Gral.Pico		79.500	100	100	100	100	100	100	79.500
Santa Rosa		200.000	62	62	62	62	70	75	150.000
LA PAMPA	07/08	279.500	73	73	73	73	79	82	229.500
	06/07	102.300	26	27	27	27	28	28	-
Avellaneda		28.000	77	100	100	100	100	100	28.000
C. de Gómez		199.200	100	100	100	100	100	100	199.200
Casilda		110.000	100	100	100	100	100	100	110.000
Rafaela		185.000	100	100	100	100	100	100	185.000
V. Tuerto		110.000	100	100	100	100	100	100	110.000
SANTA FE	07/08	632.200	99	100	100	100	100	100	632.200
	06/07	723.700	100	100	100	100	100	100	-
CATAMARCA		15.000	100	100	100	100	100	100	19.000
CORRIENTES		2.000	100	100	100	100	100	100	2.000
CHACO		100.000	20	22	25	35	35	35	35.000
FORMOSA		420	70	100	100	100	100	100	420
JUJUY		840	100	100	100	100	100	100	840
MISIONES		-	-	-	-	-	-	-	-
SALTA		125.000	100	100	100	100	100	100	125.000
SAN LUIS		4.650	100	100	100	100	100	100	4.650
S. ESTERO		120.000	99	100	100	100	100	100	120.000
TUCUMAN		190.930	100	100	100	100	100	100	190.930
TOTAL PAIS	07/08	5.453.840	92	95	96	96	96	98	5.338.840
	06/07	5.622.620	93	97	98	99	99	99	-

(*) Expectativa de siembra.

Las AREAS están expresadas en hectáreas

ESTIMACIONES AGRICOLAS

SAGPyA

AVANCE DE LA SIEMBRA DE GIRASOL
CAMPAÑA: 2007/08

DELEGACION	AREA				AREA SEMBRADA	
	A SEMBRAR (*)	23/8	30/8	6/9		13/9
Bahía Blanca	24.000	-	-	-	-	0
Bolívar	50.000	-	-	-	-	0
Bragado	10.500	-	-	-	-	0
Junín	2.600	-	-	-	-	0
Lincoln	15.950	-	-	-	-	0
Pehuajó	60.600	-	-	-	-	0
Pergamino	14.650	-	-	-	-	0
Pigüé	115.000	-	-	-	-	0
Salliqueló	230.000	-	-	-	-	0
Tandil	205.000	-	-	-	-	0
T.Arroyos	600.000	-	-	-	-	0
25 de Mayo	15.000	-	-	-	-	0
BUENOS AIRES	1.343.300	0	0	0	0	0
06/07	1.180.988	0	0	0	0	-
Laboulaye	62.000	-	-	-	-	0
M. Juárez	5.650	-	-	-	-	0
Río Cuarto	33.700	-	-	-	-	0
S. Francisco	5.000	-	-	-	30	1.500
Villa María	1.200	-	-	-	-	0
CORDOBA	107.550	0	0	0	1	1.500
06/07	102.300	-	-	0	0	-
Paraná	26.000	-	2	8	13	3.380
R. del Tala	40.000	-	-	1	2	800
ENTRE RIOS	66.000	0	1	4	6	4.180
06/07	55.600	0	2	4	8	-
General Pico	212.900	-	-	-	-	0
Santa Rosa	226.000	-	-	-	-	0
LA PAMPA	438.900	0	0	0	0	0
06/07	419.000	-	-	-	-	-
Avellaneda	158.000	47	64	68	68	107.440
C. de Gómez	5.500	-	-	12	12	660
Casilda	0	-	-	-	-	0
Rafaela	62.000	-	26	38	55	34.100
V. Tuerto	1.100	-	-	-	-	0
SANTA FE	226.600	33	52	58	63	142.200
06/07	192.800	0	35	42	44	-
CATAMARCA	0	-	-	-	-	0
CORRIENTES	3.000	23	40	69	70	2.100
CHACO	390.000	14	28	28	30	117.000
FORMOSA	3.500	-	-	30	35	1.225
JUJUY	0	-	-	-	-	0
MISIONES	0	-	-	-	-	0
SALTA	0	-	-	-	-	0
SAN LUIS	110.000	-	-	-	-	0
S. ESTERO	60.000	-	-	4	8	4.800
TUCUMAN	0	-	-	-	-	0
TOTAL PAIS	2.748.850	5	8	9	10	273.005
06/07	2.441.238	0	14	14	15	-

(*) Expectativa de siembra

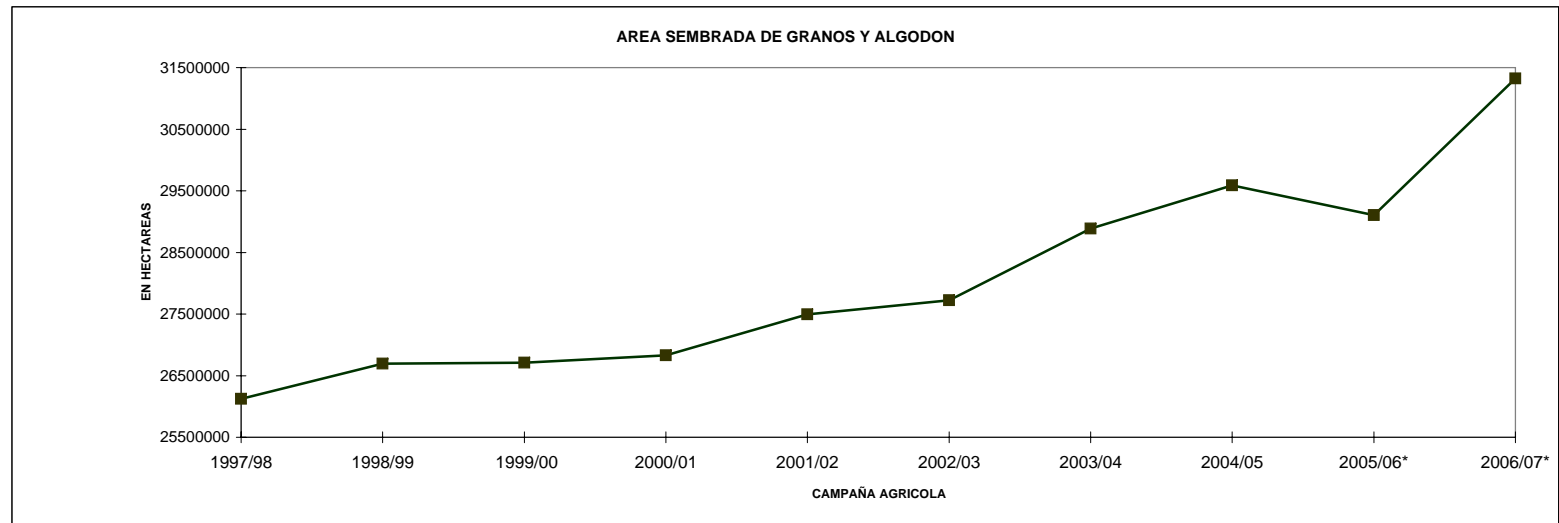
Las AREAS están expresadas en hectáreas.

ESTIMACIONES AGRICOLAS

S.A.G.P. y A.

AREA SEMBRADA DE GRANOS Y ALGODÓN
(en hectáreas)
Campañas Agrícolas 1997/98 a 2006/07 (*)

CULTIVOS	1997/98	1998/99	1999/00	2000/01	2001/02	2002/03	2003/04	2004/05	2005/06*	2006/07*
ALPISTE	25000	27000	24000	20000	16000	19000	16000	16000	13000	9000
ARROZ	248000	291000	201000	154000	126000	135000	172000	165000	171300	168000
AVENA	1789000	1822000	1711000	1664000	1516000	1368000	1344000	1275000	1023000	1067000
CEBADA CERVECERA	324000	218000	182000	246000	260000	270000	343000	272000	273000	339000
CEBADA FORRAJERA	19000	24000	20000	16000	16000	14000	25000	28000	22000	27000
CENTENO	353000	372000	365000	373000	336000	338000	340000	294000	207000	221000
MAIZ	3752000	3268000	3652000	3495000	3064000	3084000	2988000	3400000	3190000	3570000
MIJO	107000	89000	91100	79500	55200	50000	50000	28000	31000	38000
SORGO GRANIFERO	920000	880000	819000	698000	592000	593000	545000	617000	577000	700000
TRIGO	5919000	5453000	6300000	6497000	7109000	6300000	6040000	6260000	5212000	5600000
Subtotal Cereales	13456000	12444000	13365100	13242500	13090200	12171000	11863000	12355000	10719300	11739000
CARTAMO	27000	15300	39700	58400	33000	23000	30000	49000	27000	76000
COLZA	1500	2200	3875	8700	2150	8000	18000	17000	7000	11000
GIRASOL	3511400	4212000	3587000	1891000	2050000	2378000	1850000	1970000	2260000	2447000
LINO	116000	102000	68000	28000	20000	14000	29000	37000	47000	29000
SOJA	7176000	8400000	8790000	10665000	11639000	12607000	14525000	14400000	15329000	16150000
Subtotal Oleaginosas	10831900	12731500	12488575	12651100	13744150	15030000	16452000	16473000	17670000	18713000
ALGODON	1134000	751000	345000	410000	173100	158000	266000	406000	309000	406000
MANI	407000	337000	219000	252000	222000	157000	170000	211000	174000	215000
POROTO	293000	431000	293000	275000	263000	206000	134000	145000	235000	250000
Subtotal Otros Cultivos	1834000	1519000	857000	937000	658100	521000	570000	762000	718000	871000
TOTAL	26121900	26694500	26710675	26830600	27492450	27722000	28885000	29590000	29107300	31323000



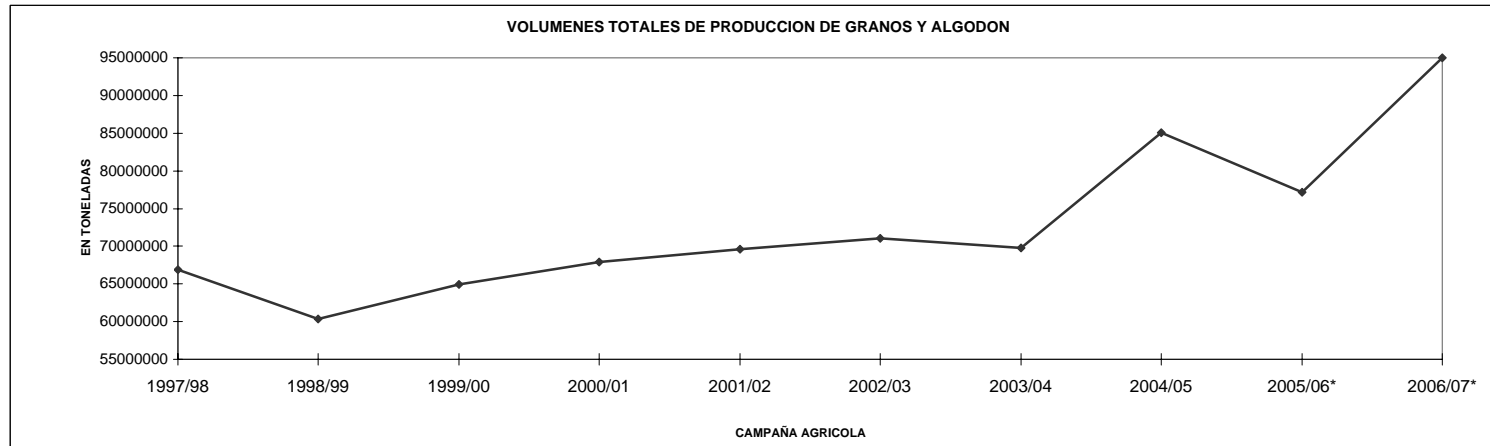
* Estimaciones provisionarias.
13/9/2007
ESTIMACIONES AGRICOLAS- S.A.G.P y A.

VOLUMENES DE PRODUCCION DE GRANOS Y ALGODON

(en ton)

Campañas Agrícolas 1997/98 a 2006/07(*)

CULTIVOS	1997/98	1998/99	1999/00	2000/01	2001/02	2002/03	2003/04	2004/05	2005/06*	2006/07*
ALPISTE	29000	24000	22000	19000	17000	18000	17000	17000	15000	9000
ARROZ	1011000	1658000	903000	873000	709000	718000	1060000	956000	1193500	1060000
AVENA	512000	383000	555000	642000	645000	487500	332000	536000	227000	243000
CEBADA CERVECERA	921000	535000	414000	717000	521000	543000	1000000	886000	796000	1265000
CEBADA FORRAJERA	5000	3000	5000	5000	8000	5000	4000	8000	3000	3000
CENTENO	62000	66000	116000	125000	81000	80000	37000	92000	33000	17000
MAIZ	19360000	13500000	16781000	15360000	14710000	15040000	15000000	20500000	14500000	22000000
MIJO	46000	46000	47600	31200	28100	22000	11000	16000	16000	15000
SORGO GRANIFERO	3762000	3222000	3344000	2909000	2847000	2685000	2160000	2900000	2328000	3000000
TRIGO	14800000	12400000	15300000	15960000	15300000	12301000	14560000	16000000	12600000	14600000
Subtotal Cereales	40508000	31837000	37487600	36641200	34866100	31899500	34181000	41911000	31711500	42212000
CARTAMO	24600	9600	30900	47300	23500	13300	18000	51000	19000	58000
COLZA	2170	2200	6000	15380	2320	10450	20000	26000	10000	12000
GIRASOL	5600000	7100000	6000000	3179000	3843000	3714000	3160000	3700000	3800000	3620000
LINO	75000	85000	47000	22000	16000	11000	29000	36000	54000	34000
SOJA	18732000	20000000	20200000	26864000	30000000	34800000	31577000	38300000	40500000	47600000
Subtotal Oleaginosas	24433770	27196800	26283900	30127680	33884820	38548750	34804000	42113000	44383000	51324000
ALGODON	987000	618000	417000	509000	218000	201000	354000	448000	418000	550000
MANI	627000	340000	420000	394000	362000	221000	293000	445000	347000	575000
POROTO	303000	340000	297000	263000	278000	215000	151000	169000	323000	312000
Subtotal Otros Cultivos	1917000	1298000	1134000	1166000	858000	637000	798000	1062000	1088000	1437000
TOTAL	66858770	60331800	64905500	67934880	69608920	71085250	69783000	85086000	77182500	94973000



* Estimaciones provisionarias
13/9/2007
ESTIMACIONES AGRICOLAS - SAGPyA

PRODUCCION DE CULTIVOS EN LA REPUBLICA ARGENTINA
CAMPAÑA: 2006/07 (*)

CULTIVOS	AREA SEMRADA	AREA NO COSECHADA	AREA COSECHADA	%	RENDIMIENTO (qq/ha) (3)	PRODUCCION (miles ton) (2)*(3)/10
	(en miles de hectáreas)					
	(1)		(2)	(2)/(1)		
CEREALES						
ALPISTE	9	0	9	100,0	10,0	9
ARROZ	168	5	163	97,0	65,0	1060
AVENA	1067	929	138	12,9	17,6	243
CEBADA CERVECERA	339	3	336	99,1	37,6	1265
CEBADA FORRAJERA	27	25	2	7,4	15,0	3
CENTENO	221	206	15	6,8	11,3	17
MAIZ	3570	750	2820	79,0	78,0	22000
MIJO	38	27	11	28,9	13,6	15
SORGO GRANIFERO	700	100	600	85,7	50,0	3000
TRIGO	5600	100	5500	98,2	26,5	14600
SUBTOTAL CEREALES	11739	2145	9594	81,7		42212
OLEAGINOSOS						
CARTAMO	76	0	76	100,0	7,6	58
COLZA	11	1	10	100,0	12,0	12
GIRASOL	2447	30	2417	100,0	15,0	3620
LINO	29	0	29	100,0	11,7	34
SOJA	16150	160	15990	99,0	29,8	47600
SUBTOTAL OLEAGINOSOS	18713	191	18522	99,0		51324
OTROS CULTIVOS						
ALGODON	406	13	393	96,8	14,0	550
MANI	215	1	214	99,5	26,9	575
POROTOS	250	0	250	100,0	12,5	312
TOTAL GENERAL	31323	2350	28973	92,1		94973

(*) Cifras provisorias
ESTIMACIONES AGRICOLAS, 13/09/07
SAGPyA

HUMEDAD DEL SUELO Y ASPECTO DEL CULTIVO

Fecha: 7/09/07 al 13/09/07

PROVINCIA	DELEGACION	TRIGO		GIRASOL	
		H	A	H	A
BUENOS AIRES	BAHIA BLANCA	A	R	-	-
	BOLIVAR	A	B	-	-
	BRAGADO	A/PS	B	-	-
	JUNIN	A	B	-	-
	LINCOLN	A/R	B	-	-
	PEHUAJO	PS	B	-	-
	PERGAMINO	A	B	-	-
	PIGÜE	PS	B	-	-
	SALLIQUELO	PS	B	-	-
	TANDIL	PS	R	-	-
TRES ARROYOS	A	R/B	-	-	
25 DE MAYO	PS	R	-	-	
CORDOBA	LABOULAYE	A/PS	R	-	-
	MARCOS JUAREZ	A	B	-	-
	RIO CUARTO	A	-	-	-
	SAN FRANCISCO	R/PS	B/R	R	-
	VILLA MARIA	A	MB	-	-
ENTRE RIOS	PARANA	A	B	A	-
	ROSARIO DEL TALA	A	B	A	-
LA PAMPA	GENERAL PICO	R	B	-	-
	SANTA ROSA	R	R	-	-
SANTA FE	AVELLANEDA	A/R/PS/S	B/R/M	A-R-PS-S	-
	CAÑADA DE GOMEZ	A	B/MB	A	-
	CASILDA	A	B/MB	-	-
	RAFAELA	A	B	A	B
	VENADO TUERTO	A	B/MB	-	-
CATAMARCA	CATAMARCA	A	B	-	-
CORRIENTES	CORRIENTES	-	-	PS	-
CHACO	ROQUE SAENZ PEÑA	R	-	S	-
FORMOSA	FORMOSA	-	-	-	-
JUJUY	JUJUY	A	B	-	-
MISIONES	POSADAS	-	-	-	-
SALTA	SALTA	A	B	-	-
SAN LUIS	SAN LUIS	-	-	-	-
SANTIAGO DEL ESTERO	SANTIAGO DEL ESTERO	PS	B/R/M	PS	-
TUCUMAN	TUCUMAN	R	-	-	-

ESTIMACIONES AGRICOLAS- S.A.G.P y A.

REFERENCIAS:

(H) Humedad del suelo

(A) Aspecto del Cultivo

E: Exceso

MB: Muy bueno

A: Adecuado

B: Bueno

R: Regular

R: Regular

PS: Principio de sequía

M: Malo

S: Sequía

REGISTROS PLUVIOMÉTRICOS DE LA SEMANA
Y ACUMULADOS DEL AÑO ACTUAL Y DEL AÑO ANTERIOR (en mm)

PROVINCIA	DEPARTAMENTO	LOCALIDAD	5/9 al 11/9 mm	Acumulado Año	
				12/09/07	11/09/07
BUENOS AIRES	ADOLFO ALSINA	Carhué	8	407	412
		Rivera	4	346	391
		Villa Maza	2	377	306
	ALBERTI	Cuartel V	2	785	559
		AYACUCHO	Ayacucho	46	582
	AZUL	Azul	30	614	404,6
		Cacharí	20	622,5	444
		Chillar	25	580,5	572
	BAHIA BLANCA	Bahía Blanca	14	337,7	411,5
		Cabildo	22	391,5	475,3
	BALCARCE	Balcarce	50	505,5	594,5
		Bosch	50	512	503
		Los Pinos	65	495,5	540
	BARADERO	San Agustín	47	470	546
		Baradero	44	634	847
	BARTOLOMÉ MITRE	Arrecifes	41	612	820
	BENITO JUAREZ	Benito Juárez	70,1	568	564,2
		López	60,5	564,6	648
	BOLIVAR	Bolívar	13,7	511,9	479,6
	BRAGADO	Bragado	5	738,5	637
	CAMPANA	Campana	47	766	850
	CAÑUELAS	Cañuelas	9	687	556
	CAP. SARMIENTO	Capitán Sarmiento	44	710	897
	CARLOS CASARES	Bellocoq	3	558	477,8
	CARLOS TEJEDOR	Carlos Tejedor	0	530	580
	CARMEN DE ARECO	Carmen de Areco	23	619	826
	CASTELLI	Castelli	1	737,7	413,1
	CHACABUCO	Chacabuco	21	745	763
	CHASCOMUS	Chascomús	10	496	454
	CHIVILCOY	Chivilcoy	6	668,1	569
	COLON	Colón	22	529	669
	CORONEL DORREGO	Coronel Dorrego	20	265,3	456,8
	CORONEL PRINGLES	Coronel Pringles	43	412	526,7
	CORONEL ROSALES	Bajo Hondo	23	329,3	507
		Pehuen Co	32	246,5	460
		Punta Alta	28	306,9	469,5
	CORONEL SUAREZ	Coronel Suárez	18,6	316,1	491,9
	DAIREAUX	Daireaux	8	394	426
	DOLORES	Dolores	5	566	411,5
	EXALT. DE LA CRUZ	Capilla del Señor	40	656	854
	F.AMEGHINO	F. Ameghino	s/d	610	681
	GENERAL ALVEAR	General Alvear	13	577	558
	GONZALEZ CHAVEZ	Adolfo G. Chávez	20	382,4	412
	GRAL. ALVARADO	Miramar	38	547	832,5
	GRAL. ARENALES	General Arenales	20	541	769

PROVINCIA	DEPARTAMENTO	LOCALIDAD	5/9 al 11/9 mm	Acumulado Año	
				12/09/07	11/09/07
BUENOS AIRES	GRAL. GUIDO	Labardén	10	734	414,5
	GRAL. LAMADRID	General Lamadrid	14	504,5	461
	GRAL. LAVALLE	General Lavalle	20	656	756
	GRAL. MADARIAGA	General Madariaga	19	791,5	592
	GRAL. PINTO	General Pinto	s/d	501	697
	GRAL. PUEYRREDON	Mar del Plata	29	537,5	701
	GRAL. VIAMONTE	General Viamonte	s/d	905	623
	GRAL. VILLEGAS	General Villegas	s/d	546	679
	GUAMINI	Bonifacio	34	370	394
		Casbas	12	524	429
		Garré	16	392	317
		Guaminí	11	507	394
	HIPOLITO YRIGOYEN	Henderson	10	515	510
	JUNIN	Junín	6	648	754
	LAPRIDA	Laprida	16	557,5	512,2
	LAS FLORES	Las Flores	19	716	446
	LEANDRO N. ALEM	Vedia	s/d	493	589
	LINCOLN	Lincoln	s/d	565	554
	LOBERIA	Dos Naciones	25	584	723
		Ldo. Matienzo	23	419	603,5
		Lobería	31	471	573
		Napaleofú	72	679	751
		Pieres	27	369	656,5
		San Manuel	21	485	685,5
	LOBOS	Lobos	7	604	466
	LUJAN	Luján	36	836	853
	MAIPU	Maipú	37	708,5	503
	MAR CHIQUITA	Coronel Vidal	57	653	619
		General Pirán	51	644,5	582,5
		Vivoratá	60	647	633
	MERCEDES	Gowland	16	570,2	617,5
		Franklin	12	498	657
	NAVARRO	Navarro	15	611	641
	NECOCHEA	Necochea	61	389	605,7
	NUEVE DE JULIO	Nueve de Julio	6	610	415
	OLAVARRIA	Olavarría	50,8	442,3	478,1
	PATAGONES	Cardenal Cagliero	50	283,5	170,5
		Carmen de Patagones	30	346	212
		José B. Casas	57	274	250
		Stroeder	22	384,5	135
		Villalonga	45	252,5	303
	PEHUAJO	Pehuajó	1	478,4	501
	PELLEGRINI	De Bary	3	459	414
		Pellegrini	4	485	418
	PERGAMINO	Acevedo	28	472	847
		El Socorro	40	446	748
		Pergamino	27	451	682
		Pinzón	20	511	621
		Rancagua	20	545	684
	PILA	Pila	27	628,5	592,5
	PUAN	Bordenave	8	341	389,5
		Puán	17	448	527,5
		Villa Iris	11	283	384
	RAMALLO	Ramallo	54	619	756

PROVINCIA	DEPARTAMENTO	LOCALIDAD	5/9 al 11/9 mm	Acumulado Año	
				12/09/07	11/09/07
BUENOS AIRES	RAUCH	Colman	49	602	461
		Egaña	48	572	465
		Miranda	40	608	513
		Rauch	62	700	483
	RIVADAVIA	Sansinena	0	678	563
	ROJAS	Rojas	26	621	817
	S. ANTONIO DE ARECO	San Antonio de Areco	44	722	1005
	SAAVEDRA	Pigüé	25,7	490,4	503,2
	SALADILLO	Saladillo	5	634	575
	SALLIQUELO	Graciarena	2	395	296
		Quenumá	3	498	344
		Salliqueló	9	491	496
	SALTO	Arroyo Dulce	16	512	708
		Salto	20	564	753
	SAN ANDRÉS DE GILES	San Andrés de Giles	27	739	865
	SAN CAYETANO	San Cayetano	30	393,3	399,1
	SAN NICOLAS	Conesa	38	524	740
		San Nicolás	42	540	731
	SAN PEDRO	San Pedro	40	580	736
	SUIPACHA	Suipacha	11	706	647
	TANDIL	De La Canal	52	546	442
		Tandil	76	617	568,6
		Vela	32	510	554,5
	TORDILLO	Tordillo	3,5	601	457
	TORNQUIST	Tornquist	26	415	435,5
	TRENQUE LAUQUEN	Trenque Lauquen	2	589,5	416
	TRES ARROYOS	Tres Arroyos	40,9	357,4	377,3
	TRES LOMAS	Ing. Thompson	8	522	443
		Tres Lomas	7	506	391
	VEINTICINCO DE MAYO	Veinticinco de Mayo	8	644	626
		Algarrobo	20	360,5	247,7
	VILLARINO	Hilario Ascasubi	21	241,5	163
		Mayor Buratovich	28	292,5	266,5
		Médanos	54	365,3	330
		Montes de Oca	13	321,5	217
		Ombucta	72	451	437,5
		Pedro Luro	25	210,5	249,5
		Teniente Origone	36	274,5	297,5
	ZARATE	Zárate	39	773	796

PROVINCIA	DEPARTAMENTO	LOCALIDAD	5/9 al 11/9 mm	Acumulado Año		
				12/09/07	11/09/07	
CÓRDOBA	COLON	Jesús María	15	506	623	
	CRUZ DEL EJE	Cruz del Eje	14	323	294	
	GRAL. ROCA	Burmeister	0	601	442	
		Jovita	0	709	547	
		Villa Huidobro	0	586	561	
		GRAL. SAN MARTIN	Arroyo Cabral	17	560	657
			Etruria	11	407	528
	ISCHILIN	Villa María	16	419,5	449,1	
		Dean Funes	3	518	320	
	JUAREZ CELMAN	Alejandro Roca	0	573	250	
		Bengolea	0	201	172	
		Carnerillo	0	428	301	
		Charras	0	290	206	
		General Cabrera	0	437	280	
		General Deheza	0	320	332	
		La Carlota	0	110	302	
		MARCOS JUAREZ	Arias	7	480	600
			Corral de Bustos	25	586	584
			Cruz Alta	31	541	587
	PTE. R. SAENZ PEÑA	Marcos Juárez	21,5	576	520,5	
		General Levalle	0	502	478	
		La Cesira	0	515,8	500	
		Laboulaye	2	448,5	582,6	
	RIO CUARTO	Adelia María	0	501	466	
		Berrotarán	0	495	381	
		C. Baigorria	0	404	431	
		Chaján	0	353	419	
		Coronel Moldes	0	354	488	
		Las Acequias	0	340	235	
		Río Cuarto	0	343	327	
		Sampacho	0	344	456	
		San Basilio	0	354	316	
		V. Mackena	0	409	419	
		RIO PRIMERO	Monte Cristo	32	478	678
		RIO SEGUNDO	Las Junturas	30	513	435
			Oncativo	22	488	487
			Villa Pilar	33	458	507,5
	SAN JUSTO	Freyre	51	502	789,5	
		Las Varas	11	530	543	
		Porteña	23	420,3	921	
		San Francisco	15	580,1	702,9	
	SANTA MARIA TERCERO ARRIBA	Tránsito	15	457	532	
		Despeñaderos	11	353,5	600,5	
		Río Tercero	8	401	491	
		Hernando	11	383	620	
		James Craik	27	422,5	422,5	
	TOTAL	Villa del Totoral	0	581,5	614	
	TULUMBA UNION	S. José de la Dormida	28	506	628,5	
		Bell Ville	20	550	481	
		Canals	8	539	475	
		Idiazábal	15	568	533	
		Monte Maíz	11	573	466	
		Noetinger	45	649	582,5	

PROVINCIA	DEPARTAMENTO	LOCALIDAD	5/9 al 11/9 mm	Acumulado Año	
				12/09/07	11/09/07
SAN LUIS	CHACABUCO GOB. DUPUY	Concaran	s/d	150	63
		Buena Esperanza	s/d	217	307
	GRAL. PEDERNERA	Nueva Galia	s/d	121	11
		Justo Daract	s/d	184	437
		La Toma	s/d	262	236
		Villa Mercedes	s/d	192	362
ENTRE RIOS	SAN SALVADOR	San Salvador	38	484	868,5
	CONCORDIA	Concordia	43	409	827
	DIAMANTE	Aldea Protestante	21	447	982
		Costa Grande	60	506	1006
	FEDERACION	Diamante	31	341	1006
		Chajarí	26	578	737
	FEDERAL	Federal	60	540	892
	FELICIANO	Feliciano	35	468	658
	GUALEGUAY	Gualeguay	49	539,5	1306
	GUALEGUAYCHU	Pehuajó Norte	22	512,5	1017,5
	LA PAZ	La Paz	23	574	655
	NOGOYA	Lucas Gonzalez	28	463	811
	PARANA	Cerrito	38	461	919
		Oro Verde	38	374	1122
	TALA	Rosario del Tala	16	533,5	1064
	URUGUAY	C. del Uruguay	21,1	461,8	803,8
	VICTORIA	Victoria	69	583,5	1239
	VILLAGUAY	Villaguay	30	418,5	924,5

PROVINCIA	DEPARTAMENTO	LOCALIDAD	5/9 al 11/9 mm	Acumulado Año	
				12/09/07	11/09/07
LA PAMPA	ATREUCO	Cereales	0	246,5	361
		Doblas	0	324	444,5
		Macachín	0	284	546
		Miguel Riglos	1	258,5	266
		P.C.Rolón	2	326,5	497,5
		Rolón	0	320,5	419
	CAPITAL	T. M. Anchorena	0	135	277
		Anguil	0	327	369
		Santa Rosa	3	315,8	383,9
	CATRILO	Catrilo	0	325	331,5
		La Gloria	0	336	320
		Lonquimay	0	240,5	322
		P. C. Catrilo	0	333	344
	CHAPALEUFU	Uriburu	0	343,5	296,5
		Bernardo Larroudé	0	347,5	608
		Ceballos	0	361	486
		Cnel. Hilario Lagos	0	451	586
		Intendente Alvear	0	578	628
		Sarah	0	390	409
		Vértiz	0	308	353
		Conhella	0	401	498
	CONHELLO	Eduardo Castex	0	358	438,5
		Mauricio Mayer	0	323	478
		Montes Nuevas	0	340	383
		Rucanello	0	285	411
		Winifreda	0	317	504
		Alpachiri	0	305	432
		General M. J. Campos	0	225,5	359,5
	GUATRACHÉ	Guatraché	1	271,5	416
		Perú	1	188	325
		Santa Teresa	0	321	380
		Abramo	0	231,5	298,5
		Bernasconi	2	274,5	381
	HUCAL	General San Martín	0	291,5	317
		Jacinto Aráuz	0	322,5	419
		Agustoni	0	335	367
		Dorila	0	279	375
	MARACO	General Pico	0	397	528
		Speluzzi	0	407	499
		Trebolares	0	410	408
		Colonia Barón	0	485	524
		Miguel Cané	0	395	378
		Quemú Quemú	0	440	409
	QUEMU-QUEMU	Relmo	0	310	243
		Villa Mirasol	0	463	359
		Caleufu	0	370	637
		Chamaico	0	407	620
Ing. Foster		0	264	305	
La Maruja		0	235	430,5	
Parera		0	422	548	
Pichi Huinca		0	292	399	
Quetrequén		0	559	521	
Rancul		0	366	390	

PROVINCIA	DEPARTAMENTO	LOCALIDAD	5/9 al 11/9 mm	Acumulado Año	
				12/09/07	11/09/07
LA PAMPA	REALICO	Alta Italia	0	341	578
		Embajador Martini	0	372	445
		Falucho	0	401	535
		Ing. Luiggi	0	341	410,5
		Maisonnavé	0	337	406
		Ojeda	0	320	448
		Realicó	0	498	773
		Van Praet	0	320	268
	TOAY	Naicó	0	207	75
		Toay	2	584	333
	TRENEL	Arata	0	487	409
		Metileo	0	333	343
		Trenel	0	371	551
	UTRACAN	Ataliva Roca	0	327	477
		Chacharramendi	0	129,5	196,5
		Col. Santa María	1	272	337,5
		General Acha	4	309	472
		P.C. Padre Buodo	2	271	222
		Quehué	9	370	458,9
		Unanue	4	367	349

PROVINCIA	DEPARTAMENTO	LOCALIDAD	5/9 al 11/9 mm	Acumulado Año	
				12/09/07	11/09/07
SANTA FE	BELGRANO	Armstrong	60	743	756
		Montes de Oca	60	432,5	727
		Bouquet	67	434	707
	CASEROS	Casilda	55	718	886
		Chañar Ladeado	20	487	631
	CASTELLANOS	María Juana	44	485	960
		Rafaela	42	564	950
	CONSTITUCION	Bombal	30	455	774
		Sargento Cabral	32	508	756
	GARAY	Helvecia	55	729	1078
	GRAL. LOPEZ	Carreras	26,6	528	651
		Chovet	22	485	675
		Maggiolo	6,1	467	406,7
	GRAL. OBLIGADO	María Teresa	3	443	465,6
		Teodelina	7	418	736,5
		Venado Tuerto	6	551,9	465,9
		Florencia	2	361	762
		Reconquista	4	662	825
	IRIONDO	Cañada de Gómez	41	583	681
		Totoras	34	622	870
		Villa Eloísa	64	524	636
	LA CAPITAL	Santa Fe	58	625	1006
	LAS COLONIAS	Humboldt	71	675	1120
		Santo Domingo	32	704	999
	NUEVE DE JULIO	Sta. Clara Buena Vista	25	460	1001
		El Nochero	10	255	321
		Tostado	1	336	724
	ROSARIO	Arroyo Seco	36	512	1012
		Soldini	42	707,8	877
	SAN CRISTOBAL	Ceres	23	441	545
	SAN JAVIER	San Javier	49	637	729
	SAN JERONIMO	Monje	57	651	1043
		Maciel	42	680	790
	SAN JUSTO	San Genaro	40	520	1055
		San Justo	37	639	807
	SAN LORENZO	Pujato	34	535,5	852
		Ricardone	60	562	884
	SAN MARTIN	Cañada Rosquín	23	484	876
		Landeta	28	506	954
		S.Mtín. de las Escobas	22	497	999
	VERA	Calchaquí	66	670	857
Intiyaco		19	363	430	
Vera		23	669	935	
SANTIAGO DEL ESTERO	AGUIRRE	Pinto	13	345,5	358
	ALBERDI	Campo Gallo	2	479,5	319
		Sachayoj	1	178,5	233
	BELGRANO	Bandera	1	405	483
		Monte Quemado	0	151,5	379
	COPO	Pampa de los Guanacos	0	216,5	317
	CHOYA	Frías	0	103	235
		GRAL. TABOADA	Añatuya	2	300,5
	Los Juríes		6	292,5	333
	GUASAYAN	San Pedro de Guasayán	0	602,5	322
	J. F. IBARRA	Campo del Cielo	4	110	288
		Suncho Corral	2	209	222
	JIMENEZ	Bobadal	0	210,5	245
		Isca Yacú	0	298,5	240
	LA BANDA	La Banda	2	363	428
	MORENO	Quimilí	7	349,7	261
	PELLEGRINI	Nueva Esperanza	0	219	368
		Rapelli	s/d	253	104

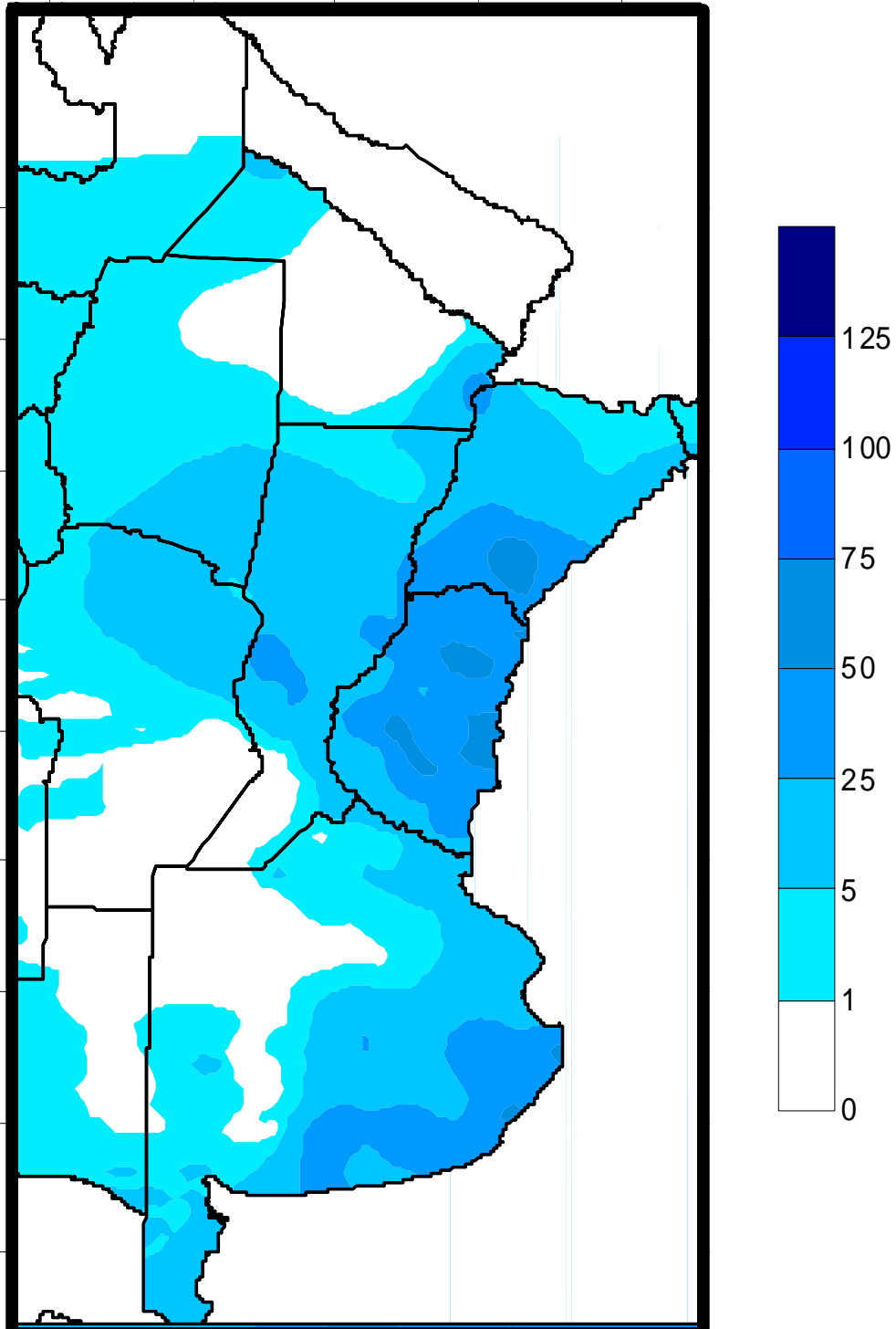
PROVINCIA	DEPARTAMENTO	LOCALIDAD	5/9 al 11/9 mm	Acumulado Año		
				12/09/07	11/09/07	
CHACO	ALMIRANTE BROWN	Cpción. del Bermejo	5	231	839	
		Los Frentones	0	286	553	
		Pampa del Infierno	2	272	656	
	BERMEJO	Taco Pozo	0	382	207	
		Las Palmas	6	656	387	
		Puerto Bermejo	0	809	390	
	CDTE. FERNANDEZ	Pcia. Roque S.Peña	s/d	262	474	
	CHACABUCO	Charata	4	478	463	
	DOCE DE OCTUBRE	Gancedo	0	291	301	
		General Pinedo	5	350	570	
	DOS DE ABRIL	Hermoso Campo	8	293	484	
	F. J. STA. MARIA de ORO	Chorotis	24	351	488	
		Santa Sylvina	21	380	317	
	GENERAL BELGRANO	Corzuela	2	317	353	
	GENERAL DONOVAN	La Escondida.	44	291	611	
		Makallé	33	404	479	
	GRAL. GÜEMES	Colonia Miraflores	18	317	532	
		Fuerte Esperanza	0	387	368	
		Juan José Castelli	4	299	464	
		Nueva Pompeya	0	117	263	
		Puerto Lavalle	6	143	356	
	INDEPENDENCIA	Avia Terai	3	304	551	
		Campo Largo	0	326	611	
		Napenay	0	261	605	
	LIB. GRAL. SAN MARTIN	Ciervo Petiso	3	400	398	
		Lib.General San Martín	0	496	369	
		Pampa Almirón	0	350	288	
		Pampa del Indio	5	479	243	
		Pcia. Roca	1	387	156	
	LIBERTAD	Puerto Tirol	21	360	336	
		Tres Isletas	1	344	355	
	MAIPU	Cnel. Du Graty	48	528	710	
		Villa Angela	13	594	902	
	MYR. LUIS FONTANA	Las Breñas	s/d	360	417	
		La Clotilde	5	409	700	
	NUEVE DE JULIO O'HIGGINS	La Tigra	5	332	801	
		San Bernardo	20	390	782	
		PCIA. DE LA PLAZA.	Pcia. de la Plaza	6	347	592
	PRIMERO DE MAYO	Colonia Benitez	19	495	546	
		Margarita Belén	20	549	571	
	QUITILIPÍ	El Tacuruzal	0	354	697	
		Quitilipi	0	316	542	
	SAN FERNANDO	Basail	0	418	918	
		Resistencia	13	380	536	
	SAN LORENZO	Samuhú	3	341	585	
		Villa Berthet	19	421	906	
	SARGENTO CABRAL	Capitán Solari	s/d	515	247	
		Colonia Elisa	27	338	457	
		Colonia Las Garcitas	3	275	382	
		Colonias Unidas	15	374	452	
		TAPENAGA	Ahumonia	0	349	739
	VEINTICINCO DE MAYO	Charadai	0	406	928	
		Machagai	1	442	714	
	MISIONES	CAPITAL	Posadas	s/d	379	300,1

PROVINCIA	DEPARTAMENTO	LOCALIDAD	5/9 al 11/9 mm	Acumulado Año	
				12/09/07	11/09/07
CORRIENTES	BELLA VISTA	Bella Vista	s/d	203	698
	CAPITAL	Corrientes	s/d	282,4	690,2
	CONCEPCION	Concepción	s/d	202	567
		Tabay	s/d	15	280
	CURUZU CUATIA	Curuzú Cuatiá	s/d	521	377
	EMPEDRADO	El Sombrero	s/d	94	204
	ESQUINA	Esquina	s/d	593,3	130
	GENERAL ALVEAR	Alvear	s/d	238	732
	GENERAL PAZ	Itá Ibaté	s/d	179	902
	GOYA	Goya	s/d	338	759,5
	ITUZAINGO	Ituzaingo	s/d	356	155
		San Carlos	s/d	88	65
	MERCEDES	Felipe Yofré	s/d	227	10
		Mariano Loza	s/d	155	260
		Mercedes	s/d	402,7	607,8
	MONTE CASEROS	Mocoretá	s/d	314	153
		Monte Caseros	s/d	544	499,6
	PASO DE LOS LIBRES	Paso de los Libres	s/d	335,5	401,5
	SALADAS	Saladas	s/d	100	93
	SAN COSME	San Cosme	s/d	210	255
	SAN MARTIN	Colonia Carlos Pellegrini	s/d	168	212
		La Cruz	s/d	316	773,5
	SAN MIGUEL	Loreto	s/d	255	215
	SAN ROQUE	Chavarría	s/d	347	155
		San Roque	s/d	128	430
	SANTO TOME	Garruchos	s/d	398	737
	Santo Tomé	s/d	739	209	
SAUCE	Sauce	s/d	190	120	

PROVINCIA	DEPARTAMENTO	LOCALIDAD	5/9 al 11/9 mm	Acumulado Año		
				12/09/07	11/09/07	
TUCUMAN	BURRUYACU	Burruyacú	s/d	453	619	
		Estación Garmendia	s/d	314	478	
		Estación Piedrabuena	s/d	329,5	476	
	CHICLIGASTA	La Cruz	La Cruz	s/d	392	611
			La Ramada	s/d	356	539
		Concepción	s/d	s/d	1009	
		Cañete	s/d	359	196	
		Delfín Gallo	s/d	480	596	
	CRUZ ALTA	Las Cejas	s/d	295,5	500	
		Los Pereyra	s/d	356	539	
		Los Ralos	s/d	391	550	
	GRANEROS	Graneros	s/d	388	751	
		Taco Ralo	s/d	329	499	
	LA COCHA	La Cocha	s/d	277	624	
		La Invernada	s/d	378	585	
		Rumi Punco	s/d	264	613	
	LA CAPITAL	S.Miguel del Tuc.	s/d	s/d	202	
Esquina		s/d	s/d	35		
LEALES	Estación Aráoz	s/d	307	106		
SALTA	ANTA	J. V. Gonzalez	3	668	414	
		Las Lajitas	5	727	451	
		Piquete Cabado	6	555	407	
		Saravia	8	579	429	
		Talavera	5	471	364	
	CANDELARIA GENERAL GÜEMES GRAL. J. DE SAN MARTIN	Candelaria	2	554	526	
		Güemes	4	606	618	
		Embarcación	0	981	310	
		Tartagal	0	1249	255	
	METAN	El Galpón	2	701	572	
		Metán	3	808	621	
	ORAN	Orán	2	945	311	
		Pichanal	0	853	279	
	ROS. DE LA FRONTERA	Rosario de la Frontera	3	626	619	
JUJUY	EL CARMEN	Ciudad Perico	0	529	548	
		El Carmen	0	430	563	
		Pampa Blanca	0	394	435	
	GENERAL BELGRANO LEDESMA	Capital	0	516	366	
		Palpalá	0	473	483	
CATAMARCA	SANTA ROSA	El Bañado	2	481	530	
		Los Altos	3	435	533	
		San Pedro	3	429	542	

MAPA DE PRECIPITACIONES

SEMANA 05/09/07 al 11/09/07



Fuente: Dirección de Coordinación de Delegaciones